



АДМИНИСТРАЦИЯ
ЧАЙКОВСКОГО ГОРОДСКОГО ОКРУГА
УПРАВЛЕНИЕ
ЗЕМЕЛЬНО-ИМУЩЕСТВЕННЫХ
ОТНОШЕНИЙ

ул. Ленина, д. 67/1, г. Чайковский, Пермский край, 617760

Тел/факс: (34241) 4-73-75

E-mail: uzio@chaykovsky.permkrai.ru

ОКПО 35288925 ОГРН 1185958071562

ИНН/КПП 5959002592/595901001

АО «Газпром
газораспределение Пермь»
ул. Петропавловская, 43,
г. Пермь, 614000

Чайковский отдел
Управления Росреестра
по Пермскому краю

№ 02-01-06-01-5204

На № _____ от _____

Правовое управление
администрации Чайковского
городского округа

□ **О предоставлении решения** □

РЕШЕНИЕ № 623
о размещении объектов

г. Чайковский,
Пермский край

16.10.2023

Управление земельно-имущественных отношений администрации Чайковского городского округа, в лице начальника Управления Елькиной Ларисы Александровны, действующей на основании Положения об Управлении земельно-имущественных отношений администрации города Чайковского, утвержденного решением Чайковской городской Думы от 19 декабря 2018 г. № 99,

разрешает Акционерному обществу «Газпром газораспределение Пермь» (ИНН 5902183841, ОГРН 1025900512670, адрес: 614000, г. Пермь, ул. Петропавловская, 43, телефон: 8 (342) 218 11 00, e-mail: ugaz@ugaz.ru) размещение объекта: «Газопровод давлением до 1,2 Мпа включительно, для размещения которого не требуется разрешение на строительство», на части земельного участка с кадастровым номером 59:12:0010534:6, из состава земель населенных пунктов, площадью 84 кв.м.,

на срок: 1 год,

местоположение: Пермский край, г. Чайковский, пер. Глинки, к дому

8.

Приложение: схема предполагаемых к использованию земель или части земельного участка.

Начальник Управления
земельно-имущественных отношений
администрации Чайковского городского округа П.А. Елькина




Схема предполагаемых к использованию земель или части земельного участка

Объект: Газопровод давлением до 1,2 Мпа. для размещения которого не требуется разрешения на строительство

Местоположение: расположенных по адресу: Пермский край,
г.о. Чайковский, г. Чайковский,
пер. Глинки, к дому 8

Площадь земель или части земельного участка, кв.м.: 84

Категория земель: земли населенных пунктов

Вид разрешенного использования: -

Каталог координат, м

| № точки границы | X | Y |
|-----------------|-----------|------------|
| н1 | 377985.04 | 1284438.49 |
| н2 | 377986.91 | 1284433.84 |
| н3 | 378002.73 | 1284439.32 |
| н4 | 378001.09 | 1284444.04 |
| н1 | 377985.04 | 1284438.49 |

Описание границ смежных землепользователей:

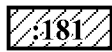
От точки н1 до точки н2 - земельный участок с кадастровым номером 59:12:0010534:29

От точки н2 до точки н1 - земельный участок с кадастровым номером 59:12:0010534:6

Условные обозначения:



- границы и номер земельного участка, сведения о которых внесены в ЕГРН



- границы и номер объекта капитального строительства, сведения о которых внесены в ЕГРН



- граница кадастрового квартала



- предполагаемый участок земель, на которых планируется размещение объекта



- зоны с особыми условиями использования территории, сведения о которых внесены в ЕГРН

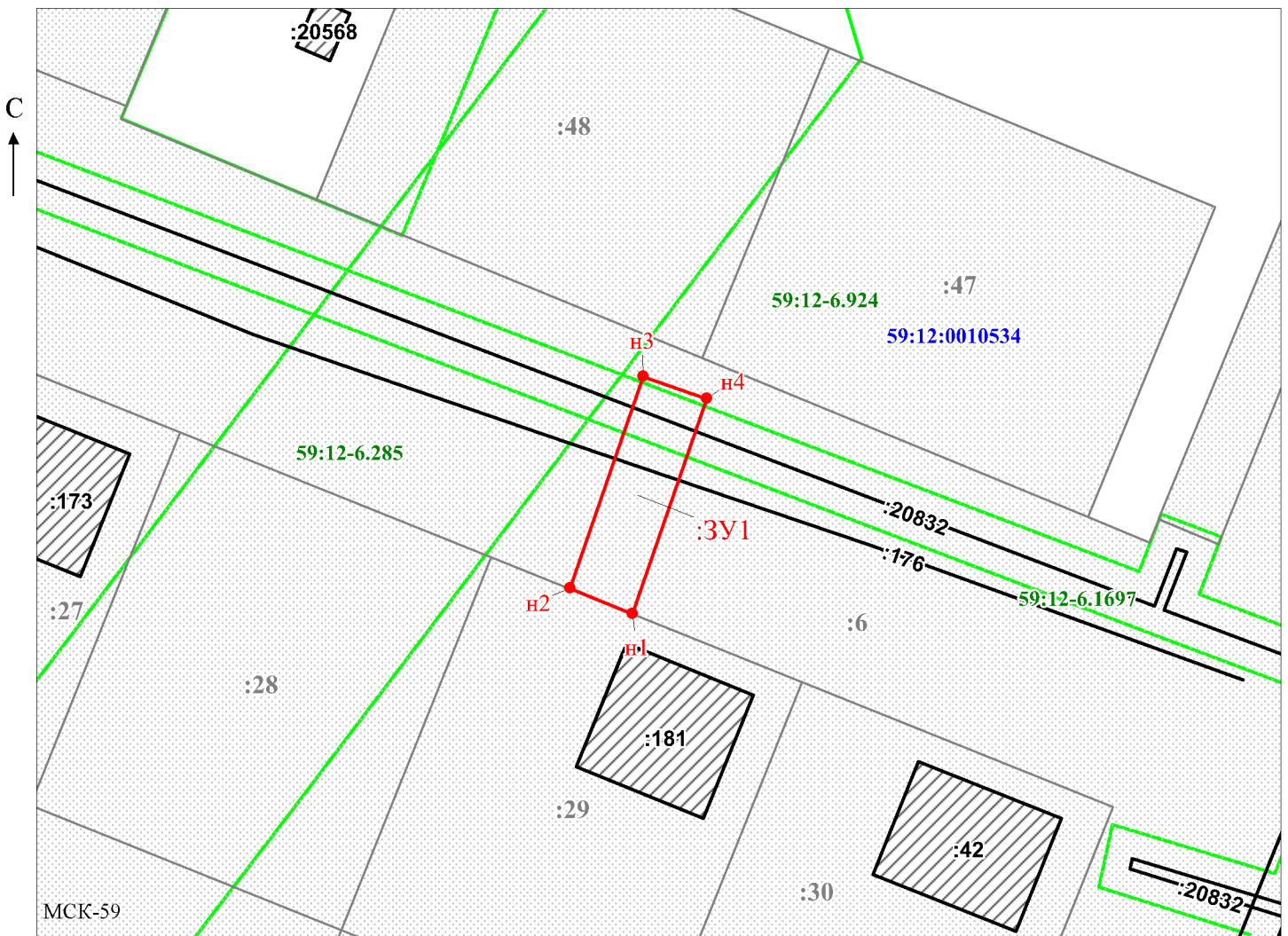
:3У1

- обозначение запрашиваемого земельного участка



- характерная точка границ земель или части земельного участка

59:12:0010534 - номер кадастрового квартала



Масштаб 1:500

/Егошина И.В.

Заявитель: _____

МП

(подпись, расшифровка подписи)

(для юридических лиц
и индивидуальных предпринимателей)